







ТРАНСПОРТНА СХЕМА  
за осигуряване достъп до зоната за изпълнение на  
насиipa

- ОЗНАЧЕНИЯ:
-  - временен път
  -  - същ. местен път
  -  - същ. полски път
  -  - зона за почистване от наноси (по друг проект)
  -  - зона за възстановяване и укрепване на брега, чрез насип от земна и чакълеста почва и залесяване с местни видове храсти

ВЪЗЛОЖИТЕЛ:		
"КОЛСИ КАРИЕРНИ МАТЕРИАЛИ ПЛОВДИВ" АД		
Обект: Възстановяване и укрепване на ерозионни участъци от бреговете на р.Стрима, чрез привличане на наносни отложения в землището на с.Ръжево Конаре, общ.Калояново, обл.Пловдив		
Част: ХТС	Фаза: ПП	
ПРОЕКТАНТ:		
"АКВА КОНСУЛТИНГ" ЕООД		
гр.Калояново, общ.Ст.Златар, ул."Стара Пловдив"2, тел: 088843288		
Дата: 2023г	МАЩАБ: 1:5000	Чертеж No 1
Файл: 359-01-ситуац. и трансп. схема	Редакция No:	
ОБЩА СИТУАЦИЯ И ТРАНСПОРТНА СХЕМА ЗА ВЪЗСТАНОВЯВАНЕ И УКРЕПВАНЕ НА УЧАСТЪЦИ ОТ БРЕГА		
ДЪЛЖНОСТ	И М Е	ПОДПИС
ПРОЕКТАНТ	инж. Х.Бенер	
СЪСТАВИТЕЛ	инж. Х.Бенер	
УПРАВИТЕЛ	инж. Х.Бенер	

ВРЕМЕННА ПЛОЩАДКА ЗА ДЕПОНИРАНЕ НА ИЗЗЕТИТЕ НАНОСНИ МАТЕРИАЛИ, ДЪРВЕСНА И ХРАСТОВА РАСТИТЕЛНОСТ, в пп 63567.370.129 - землище на с.Ръжево Конаре, общ.Калояново